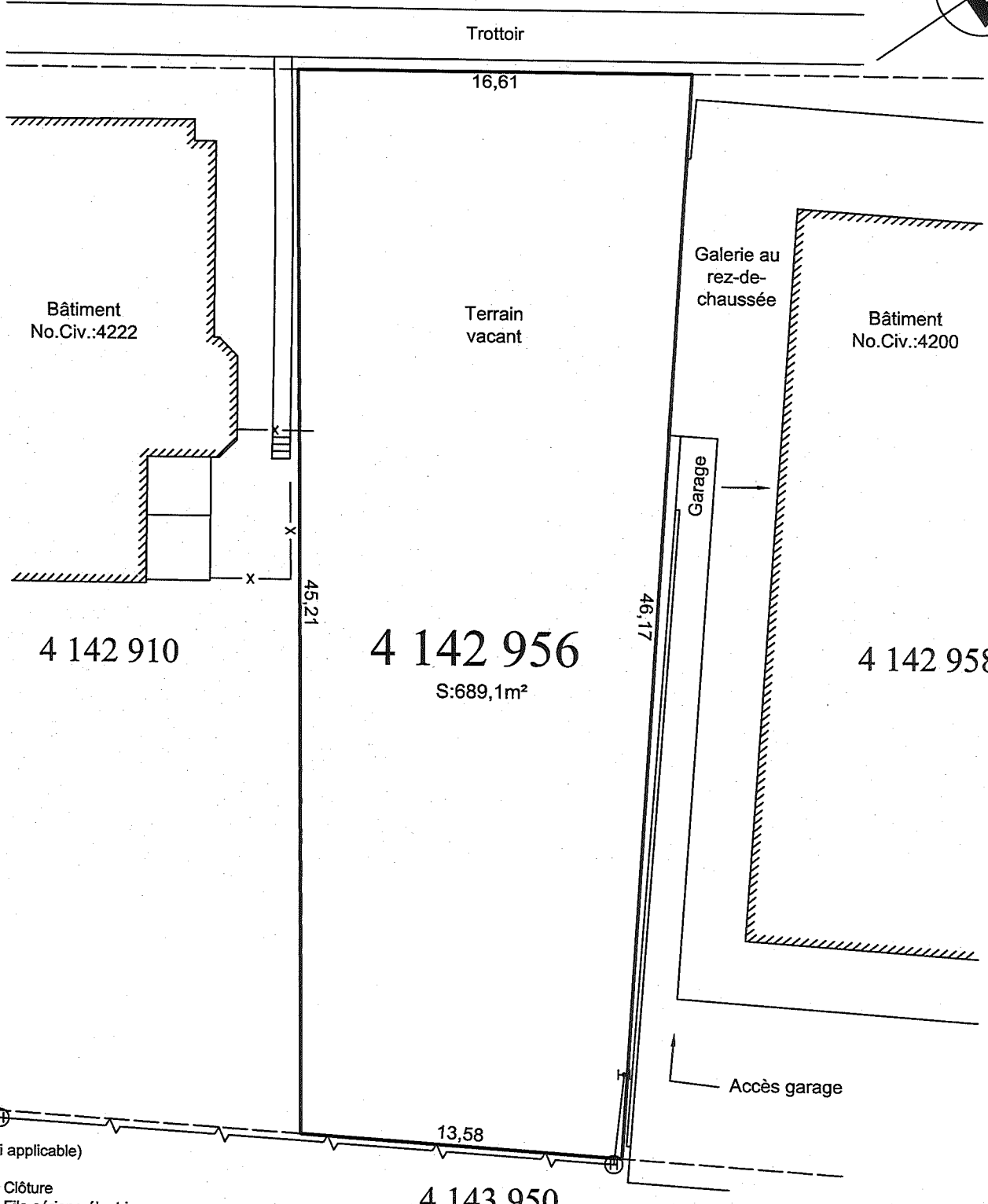


Boulevard Dorchester

4 145 403



Légende: (si applicable)


- x — Clôture
- / — Fils aériens électriques
- ==== Bordure (béton)
- ⊕ Poteau
- | — Hauban

Date(s) du relevé: 13 Janvier 2017

Toutes les dimensions de lot(s) montrées concordent avec celles inscrites au Titre et Cadastre (si applicable), sauf indication contraire.

Plan accompagnant Certificat de Localisation


Date	18 Janvier 2017	
Dossier	Projet	Plan
File	Project	Drawing
43405	683	4

Échelle Scale	1:250	Mesure Métrique	Chief d'équipe Crew chief	A.L.	Calcul par Computed by	D.B.
Lot(s) no.	4 142 956		Dessiné par Drawn by	S-P-F	Vérifié par Verified by	<i>RC</i>
Cadastre	Québec		 Robert Katz No. Minute: 8765 A.G. Ing. Q.L.S. Eng.			
Circonscription foncière Registration division	Montréal					
Municipalité Municipality	Ville de Westmount					

Notes
Nonobstant les servitudes pouvant être indiquées au présent plan, cette propriété doit faire l'objet d'une recherche notariale pour compléter et/ou confirmer les titres et les servitudes l'affectant.

Ce plan ne peut être utilisé ou invoqué que dans le but d'obtenir un prêt hypothécaire et/ou d'une vente et forme avec le rapport qui l'accompagne, partie intégrante de ce certificat de localisation.

Toute reproduction de ce plan est interdite en vertu des dispositions de la loi sur les droits d'auteur R.S.C., C-30, S1.



**Le Groupe Conseil
T.T. Katz**

ARPEUTEURS-GÉOMETRES
INGÉNIEURS-CONSEILS
LAND SURVEYORS
CONSULTING ENGINEERS

3901 o. Jean-Talon, bureau 300
Montréal, Québec H3R 2G4
Tél: 514 341-3408
Fax: 514 341-0058
info@katz.qc.ca